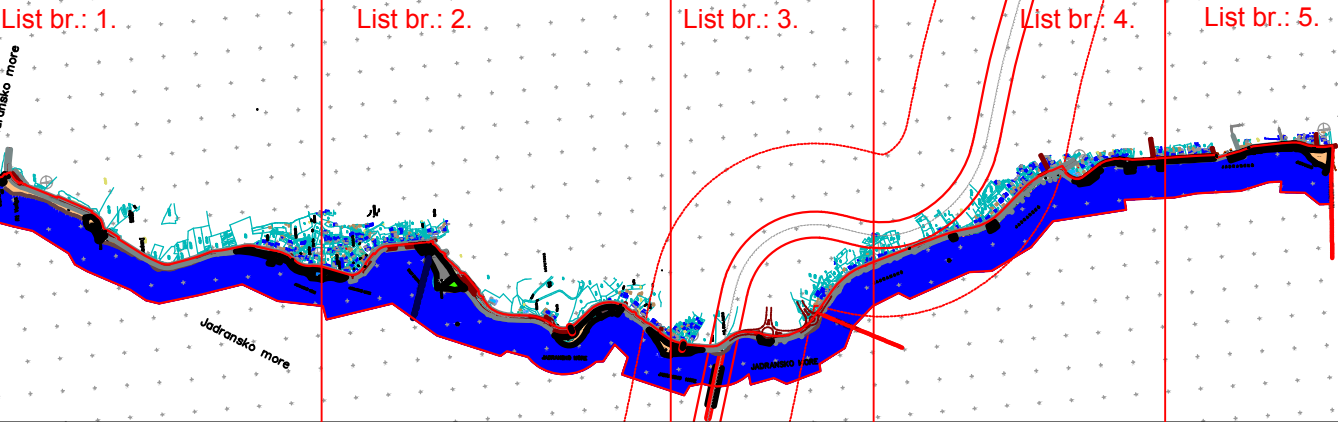





- LEGENDA
- granicu zahvata plana
 - granicu PPPN MD
 - granicu obalnog područja
 - granice između sektora
 - granicu i oznaku vlasništva - katastarska parcela
 - ostale linije
 - postojeći objekti
 - pomoćni objekti
 - nazivi objekata, ulica, rijeka
 - svjetska baština
 - spomen obilježje
 - sakralna arhitektura
 - Ivicnjak saobraćajnice
 - Trotoar
 - Parking
 - Pjesacke pasarele
 - Pristanište - potporni zidovi
 - Ostale prirodne površine
 - Uredjena kupalista
 - Djelimicno uredjena kupalista
 - Vjerski objekat
 - Zasticena pojedinačna kulturna dobra
 - Hoteli
 - Mjesovita namjena
 - Vodeni saobraćaj-marine, privezišta, sidrišta.
 - Svetionik
 - Trajekt
 - Pejzazno uređenje površina javne namjene
 - Pejzazno uređenje površina ograničene namjene
 - Površine unutrašnjih morskih voda
 - Objekti komunalne infrastrukture
 - Pješačke površine
 - Kolsko-pješačke površine



Državna studija lokacije
"Sektor 20" & "Sektor 21"

Namjena površina
List br.5 - dio karte za "Sektor 21"

Investitor	Oznaka sjevera
 Ministarstvo održivog razvoja i turizma	
Obrađivač	Razmjera
 republički zavod za urbanizam i projektovanje - ad podgorica	R 1:1 000
	Broj lista
	07d